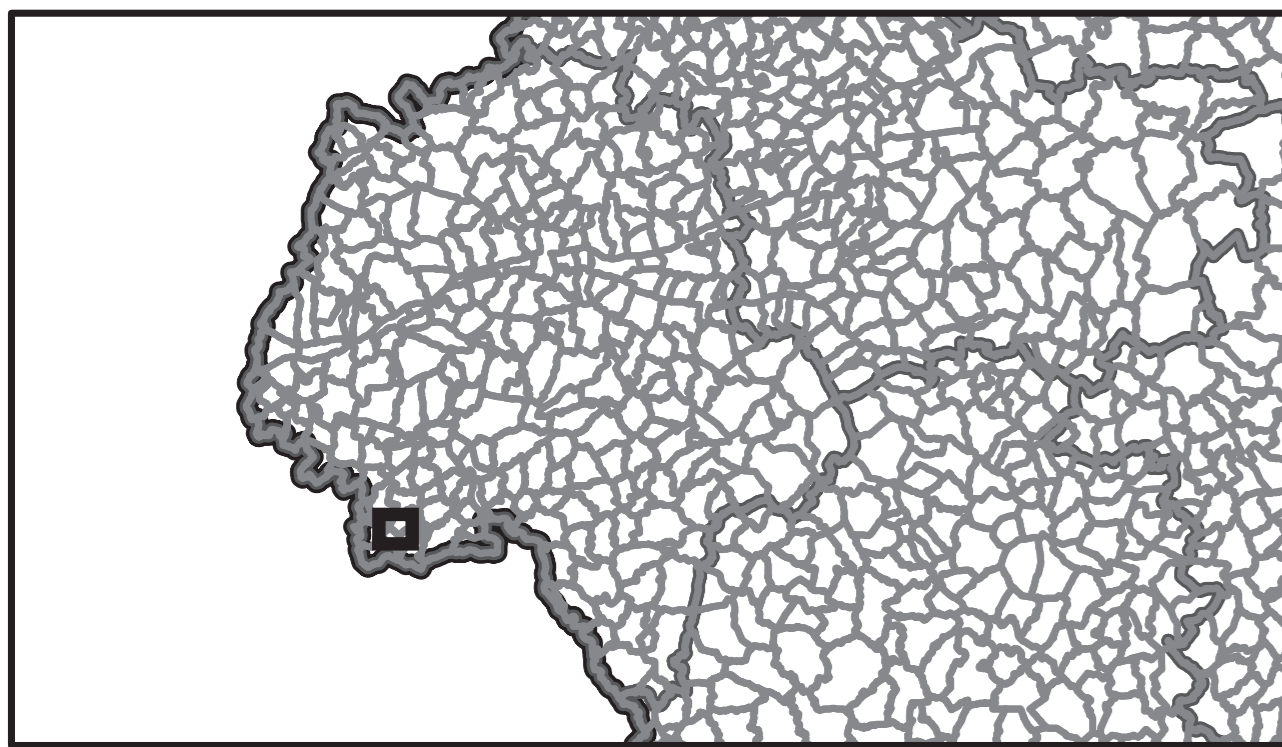









Périmètres de protection des captages d'eau destinée à la consommation humaine

Département : Indre-et-Loire
 Commune d'implantation :
 BRASLOU



-  Communes
- Captages**
-  <toutes les autres valeurs>
- USAGE_DIRE**
-  AEP
-  PRJ
-  ppr-web
-  ppe-web
-  Réseau hydrographique



0 230 460 920 Mètres

